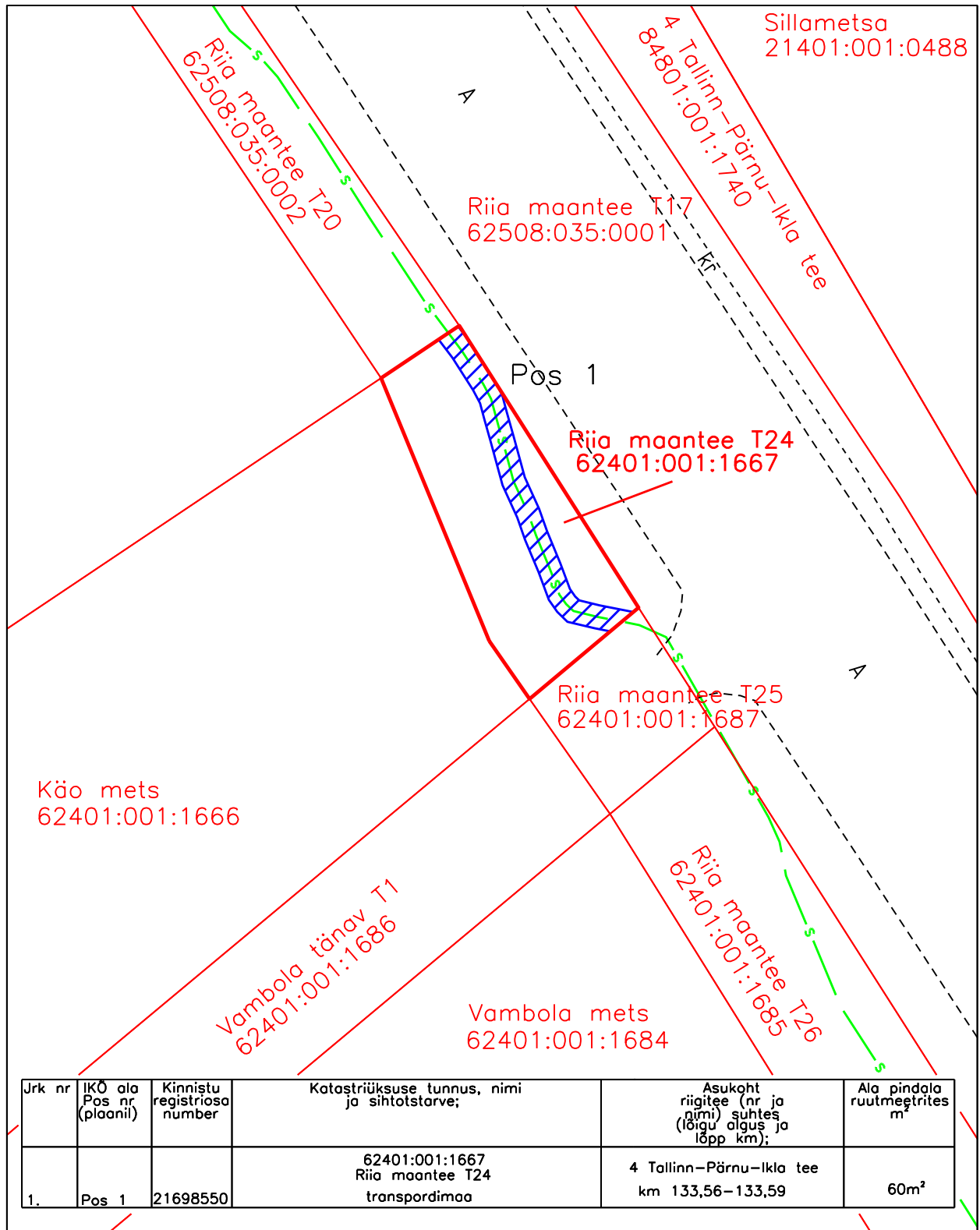






ISIKLIKU KASUTUSÕIGUSE ALA PLAAN  
katastriüksus 62401:001:1667

M 1:500



Projekti koostaja: Geospatial OÜ  
Projekt: T-4 Tallinn - Pärnu - Ikla mnt  
Pärnu - Uulu lõik km 133,4 - km 143  
ELA098 trassi ümberehitustööd. Lõik: 098K13 - 098K21  
Töö nr: 9525T  
Ala plaani koostaja: Geospatial OÜ

-  Isikliku kasutusõiguse ala 60m<sup>2</sup>
-  Lepingu objektiks oleva kinnistu piir
-  Kinnistupiirid
-  Side maakaabel